

## REGLUGERÐ

um breyting á reglugerð um dómþinghár og þingstaði,  
nr. 58 5. febrúar 1992.

1. gr.

Í b-lið 6. töluliðs 1. gr. falla niður orðin „Lögreglustöðin Neskaupstað“, en í stað þeirra kemur: Skrifstofa sýslumanns.

2. gr.

Í 3. mgr. 2. gr. falla niður orðin „á tveggja vikna fresti“, en í stað þeirra kemur: tvisvar í mánuði.

3. gr.

Reglugerð þessi, sem sett er samkvæmt heimild í 3. gr. laga um aðskilnað dómsvalds og umboðsvalds í héraði, nr. 92 1. júní 1989, öðlast gildi 1. janúar 1993.

*Dóms- og kirkjumálaráðuneytið, 16. nóvember 1992.*

**Þorsteinn Pálsson.**

*Þorsteinn A. Jónsson.*

## REGLUGERÐ

um breytingu á reglugerð nr. 579/1989 um búfjármörk, markaskrár  
og takmörkun á sammerkingum búfjár.

1. gr.

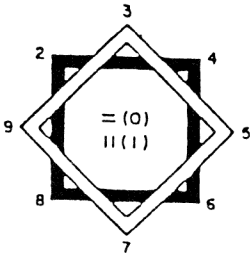
5. gr. reglugerðarinnar orðist svo:

### **Frostmerkingar stórgripa.**

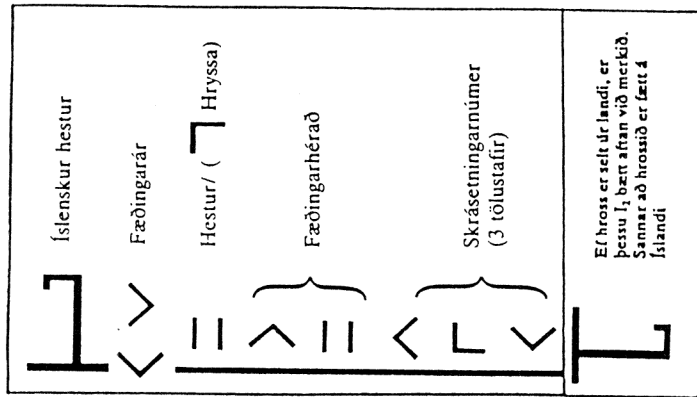
- 5.1. Búnaðarfélag Íslands skal hafa yfirumsjón með frostmerkingum stórgripa og leiðbeinir um framkvæmd þeirra. Frostmerkingar hrossa skulu framkvæmdar af trúnaðarmönnum Búnaðarfélags Íslands og búnaðarsambanda, í samræmi við grunnskráningu Búnaðarfélags Íslands fyrir folöld og eldri hross. Þegar frostmerking hefur farið fram með viðurkenndu kerfi skal hún skráð í gagnabanka félagsins og telst þá fyrst fullgild. Heimilt er að nota tvenns konar frostmerkingakerfi fyrir hross, og skal í báðum tilvikum frostmerkja fæðingarnúmer á hrossin. Fæðingarnúmer er 8-stafa kennitala sem notuð er við skráningu hrossa á vegum Búnaðarfélags Íslands. Fyrstu tveir stafir númersins eru síðari tveir stafir fæðingarárs hrossins, þriðji stafur er fyrir kynferði hrossins (1: hestur, 2: hryssa). Næstu tveir stafir er númer upprunahéraðs hrossins og síðustu þrír tölustafir eru raðnúmer.

Eftirfarandi merkjakerfi sem lýst er í 5.1.1. og 5.1.2. skal nota við frostmerkingu hrossa en heimilt er að nota annað kerfi fyrir nautgripa í samráði við Búnaðarfélag Íslands. Hross skulu frostmerkt á háls eða bak og nautgripir aftan á læri og malir.

Mynd I



Mynd II



- 5.1.1. Annað frostmerkið er samsett úr átta táknum sem gerð eru úr réttum hornum og samsíða línum. Táknin merkja tölustafina frá 0 til 9, sbr. mynd I. Merkið er þannig byggt upp að fremst er 1 sem táknar að hrossið er fætt á Íslandi. Þá koma tvö tákn, hvort upp af öðru sem merkja síðustu tvo tölustafi í fæðingarári hrossins en þriðja tákn merkir kyn þar sem II táknar hest og 𐀀 táknar hryssu. Þá koma tvö tákn fyrir upprunahérað og að síðustu þrjú tákn fyrir raðnúmer, sbr. mynd II. Að fengnu leyfi Búnaðarfélags Íslands er heimilt að bæta aftan við frostmerkið bæjartákni en sömu reglur gilda um sammerkingar þar og um stórgripamörk.
- 5.1.2. Hitt frostmerkið er samsett úr tölustöfum og bókstaf. Er fyrsti tölustafur síðasti stafur fæðingarárs hrossins, næst kemur einkennisstafur eða númer upprunahéraðs, sbr. töflu. Að síðustu koma þrjár tölur sem eru raðnúmer.

Númer	Upprunahérað	Einkennisstafur	Landsvæði
25	R		Kjalarnesþing.
35	B		Borgarfjarðarsýsla, Akranes.
36	M		Mýrasýsla, Borgarnes.
37	P		Snæfellsness- og Hnappadalssýsla.
38	D		Dalasýsla.
45	F		Vestfirðir, nema Strandasýsla.
49	T		Strandasýsla.
55	V		V-Húnavatnssýsla.
56	H		A-Húnavatnssýsla.
57	K		Skagafjarðarsýsla, vestan Héraðsvatna, Hegranes og Sauðárkrókur.
58	W		Skagafjarðarsýsla, austan Héraðsvatna og Siglufjörður.
65	A		Eyjafjarðarsýsla, Akureyri, Dalvík, Ólafsfjörður.
66	E		S-Pingeyjarsýsla, Húsavík.
67	N		N-Pingeyjarsýsla.
75	S		N-Múlasýsla, Seyðisfjörður.
76	U		S-Múlasýsla, Neskaupstaður, Eskifjörður.
77	Z		A-Skaftafellssýsla, Höfn.
84	O		Rangárvallasýsla, austan Eystri-Rangár.
85	Y		V-Skaftafellssýsla.
86	L		Rangárvallasýsla, vestan Eystri-Rangár.
87	X		Árnessýsla, nema uppsveitir, Selfoss, Vestmannaeyjar.
88	I		Árnessýsla, uppsveitir.

- 5.2. Að lokinni frostmerkingu skal trúnaðarmaður Búnaðarfélags Íslands gefa út vottorð til eiganda með upplýsingum um gripinn og afprentun af frostmerkinu og öðrum atriðum sem þurfa þykir.
- 5.3. Við eigendaskipti skal frostmerkingarvottorðið fylgja gripnum og skal hinn nýi eigandi tilkynna eigendaskiptin til Búnaðarfélags Íslands. Óheimilt er að slátra frostmerktu hrossi eða flytja úr landi nema vottorðinu sé framvísað svo og staðfestingu Búnaðarfélags Íslands um hver sé skráður eigandi gripsins.

## 2. gr.

11. og 13. tl. 3. mgr. 11. gr. reglugerðarinnar orðist svo:

- 11.3.11. **Suður-Pingeyjarsýsla og Kelduneshreppur.** Bannaðar eru sammerkingar í Pingeyjarsýslum. Skútustaðahreppur og Bárðdælahreppur austan Skjálfandafljóts og þeir bæir í Reykdælahreppi sem rétt hafa til að nota afrétti sunnan byggða mega ekki hafa sammerkt við Norður-Múlasýslu norðan Lagarfljóts og Fljótsdalshrepp. Svæðið á milli Skjálfandafljóts og Jökulsár á Fjöllum norðan Skútustaðahrepps og Bárðdælahrepps má ekki hafa sammerkt við Norður-Múlasýslu norðan Jökulsár á Brú. Bannaðar eru sammerkingar þeirra svæða í Suður-Pingeyjarsýslu sem eiga eða nota afrétti sunnan byggða í sýslunni, við Árnessýslu austan Hvítár, Ása- og Djúpárhreppa í Rangárvallasýslu og Akrahrepp í Skagafjarðarsýslu. Bannaðar eru sammerkingar við Eyjafjarðarsýslu. Austan Skjálfandafljóts má þó vera sammerkt við Eyjafjarðarsýslu norðan Hörgár. Vestan Skjálfandafljóts eru bannaðar sammerkingar við Lýtingsstaðahrepp, Seyluhrepp, Eyhildarholt í Rípurhreppi og Akrahrepp í Skagafjarðarsýslu.
- 11.3.13. **Múlasýslur.** Bannaðar eru sammerkingar í Múlasýslum. Þó má Suður-Múlasýsla hafa sammerkt við Vopnafjarðahrepp og Skeggjastaðahrepp í Norður-Múlasýslu. Sunnan Jökulsár á Brú má ekki vera sammerkt við Austur-Skaftafellsýslu austan Hornafjarðarfljóts. Fljótsdalshreppur og svæðið norðan Lagarfljóts má ekki hafa sammerkt við Skútustaðahrepp, Bárðdælahrepp austan Skjálfandafljóts, þá bæi í Reykdælahreppi í Suður-Pingeyjarsýslu sem rétt hafa til að nota afrétti sunnan byggða, og Norður-Pingeyjarsýslu. Norðan Jökulsár á Brú má ekki hafa sammerkt við svæðið á milli Skjálfandafljóts og Jökulsár á Fjöllum, norðan Skútustaðahrepps og Bárðdælahrepps.

## 3. gr.

Litamerking búfjár eftir varnarsvæðum fer eftir viðaukum I og II með reglugerð þessari, sbr. nánari væði í 4. gr. nr. 579/1989.

## 4. gr.

Reglugerð þessi er sett samkvæmt heimild í IX. kafla laga nr. 6 21. mars 1986 um afréttarmálefni, fjallskil o.fl. og 45. gr. laga nr. 23 10. mars 1956 um varnir gegn útbreiðslu næmra sauðfjárjúkdóma og útrýmingu þeirra, með síðari breytingum og öðlast þegar gildi.

*Landbúnaðarráðuneytið, 28. október 1992.*

**Halldór Blöndal.**

*Jón Höskuldsson.*

## Viðauki I:

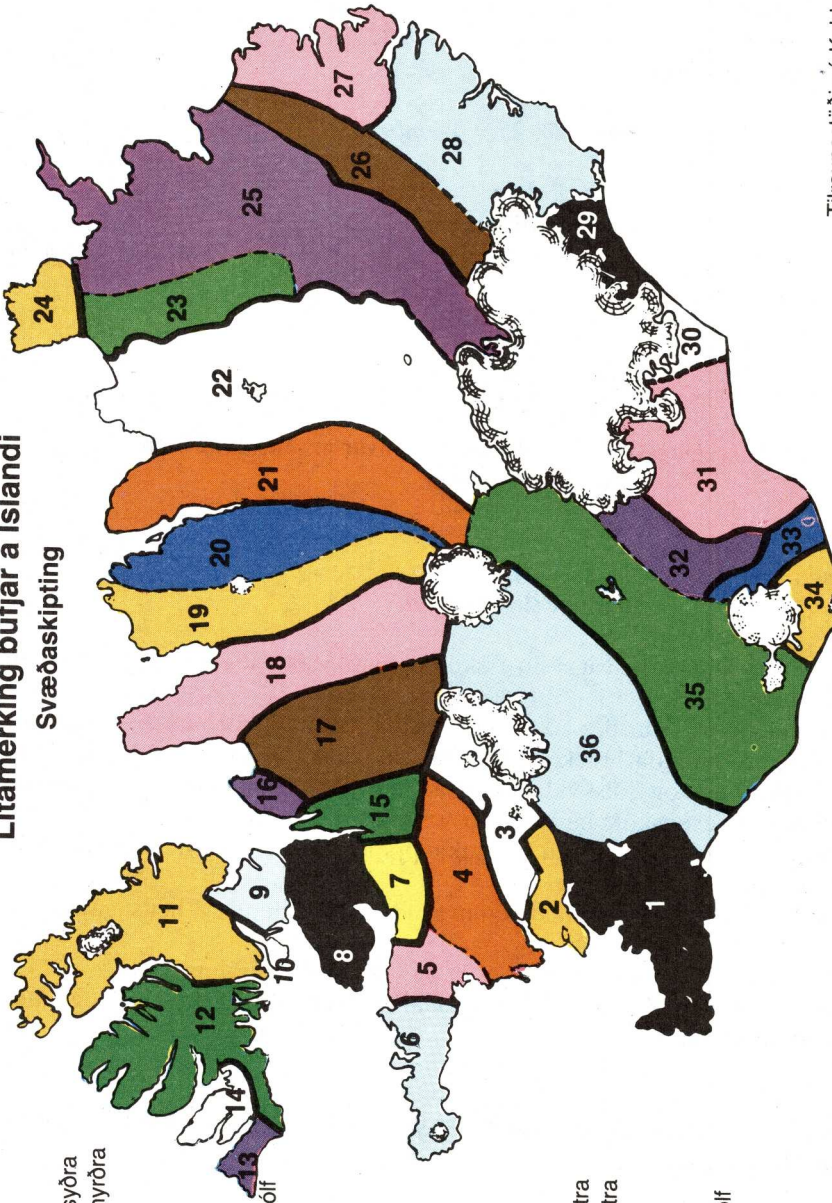
## Varnarsvæði og litarmerking

Litamerkingu búfjár með varanlegum litum skal haga eftir búsetu sem hér segir:

Varnarsvæði:	Litur:	Varnarlínur:
1. Landnámshólf	Svartur	<i>Sogslína:</i> Ölfusá og Sog. Þingvallavatn. Bláskógalína úr Þingvallavatni í Kvígindisfell. Hvalfjarðarlína frá Kvígindisfelli um Hvalvatn í Hvalfjörð við Múlafjall.
2. Borgarfjarðarhólf syðra	Gulur	<i>Hvalfjarðarlína</i> úr Hvalfirði við Múlafjall um Hvalvatn og Kvígindisfell að Matbrunnum við Uxahryggi. Andakílslína frá Matbrunnum um Reyðarvatn og Skorradalsvatn í Andakíl.
3. Borgarfjarðarhólf nyrðra	Hvítur	<i>Andakílslína.</i> <i>Hvalfjarðarlína</i> frá Matbrunnum að Hrúðurkörlum við Þórisjökul. <i>Tvíðægurína</i> frá Langjökli um Arnarvatn að Kvíslavötnum. <i>Hvítársíðulína</i> frá Kvíslavötnum að Hvítá við Bjarnastaði. <i>Hvítá</i> þaðan til ósa.
4. Mýrahólf	Appelsínugulur	<i>Hvítá</i> í Borgarfirði, Hvítársíðulína, Tvíðægurína frá Kvíslavötnum að Svínadal norðan Tröllakirkju. <i>Dalalína</i> nálægt suðurmörkum Dalasýslu frá Svínadal að Hítará. <i>Hítará.</i>
5. Hnappadalshólf	Bleikur	<i>Hítará, Dalalína</i> frá Hítará til Skógarstrandar.
6. Snæfellsnesshólf	Ljósblár	<i>Snæfellsneslína</i> úr Álftafirði í Skógarnes.
7. Dalahólf syðra	Sitrónugulur	<i>Snæfellsnes</i> vestan <i>Snæfellsneslínu.</i> <i>Dalalína</i> nálægt suðurmörkum Dalasýslu frá Skógarströnd að Svínadal inn af Haukadal. <i>Tvíðægurína</i> frá Svínadal að Skeggöxl vestan Hrútafjarðar. <i>Hvammsfjarðarlína</i> þaðan til Hvammsfjarðar milli Þorbergsstaða og Hrútsstaða.
8. Dalahólf nyrðra	Svartur	<i>Hvammsfjarðarlína</i> úr Hvammsfirði um Laxárdalsheiði til Hrútafjarðar. <i>Gílsfjarðarlína</i> úr Gílsfirði í Bitrufjörð.
9. Steingrímsfjarðarhólf	Ljósblár	<i>Gílsfjarðarlína, Berufjarðarlína</i> í <i>Þorskafjarðarlínu</i> á Kollabúðaheiði, þaðan í Steingrímsfjörð sunnan Hrófbergs.
10. Reykjanesshólf	Hvítur	<i>Berufjarðarlína</i> úr Berufirði í Þorskafjarðarlínu.
11. Mið-Vestfjarðarhólf	Gulur	<i>Þorskafjarðarlína</i> úr Þorskafirði vestan Hjalla.
12. Vestfjarðarhólf	Grænn	<i>Þorskafjarðarlína</i> úr Þorskafirði í Steingrímsfjörð. <i>Kollafjarðarlína</i> úr Kollafirði um Gjörvidal í Ísafjörð. <i>Kollafjarðarlína, Mjólkárlína</i> sunnan Mjólkár. <i>Rauðasandslína</i> úr Stálfjalli um Skarðabrunir að Kleifaheiði.
13. Rauðasandshólf	Fjólublár	<i>Arnarfjarðarlína</i> þaðan eftir fjallgarðinum í Trostansfjörð. <i>Rauðasandslína</i> úr Stálfjalli um Skarðabrunir og Kleifaheiði í Ósafjörð.
14. Arnarfjarðarhólf	Hvítur	<i>Rauðasandslína</i> úr Ósafirði að Kleifaheiði, <i>Suðurfjarðarlína</i> þaðan í Trostansfjörð.
15. Miðfjarðarhólf	Grænn	<i>Hvammsfjarðarlína</i> úr Hrútafirði sunnan Fjarðarhorns að Skeggöxl. <i>Tvíðægurína</i> frá Skeggöxl um Kvíslavötn í Arnarvatn.
16. Vatnsnesshólf	Fjólublár	<i>Miðfjarðarlína</i> úr Arnarvatni um Miðfjarðarvatn í Miðfjörð. <i>Miðfjarðarlína</i> í Miðfjarðarvatn. <i>Vatnsnesslína</i> úr Miðfjarðarvatni í Síðukrók við Víðidalsá.
17. Húnahólf	Ljósbrúnn	<i>Vatnsnesslína, Miðfjarðarlína</i> úr Miðfjarðarvatni í Arnarvatn. <i>Tvíðægurína</i> úr Arnarvatni í Langjökul, <i>Kjararlína</i> úr Langjökli að Blöndu, Blanda.

18. Skagahólf	Bleikur	<i>Blanda, Kjalarlína frá Blöndu að Hofsjökli, Héraðsvatnalína þ.e. Jökulsá eystri og Héraðsvötn.</i>
19. Skagafjarðarhólf	Gulur	<i>Héraðsvatnalína og Tröllaskagalína á mörkum Skagafjarðar- og Eyjafjarðarsýslna og milli Siglufjarðar og Ólafsfjarðar.</i>
20. Eyjafjarðarhólf vestra	Dökkblár	<i>Tröllaskagalína. Eyjafjarðarlína úr Eyjafjarðará austan megin, sunnan Bringu.</i>
21. Eyjafjarðarhólf eystra	Appelsínugulur	<i>Eyjafjarðarlína og Skjálfandafljót. Fjórðungakvísl.</i>
22. Skjálfandahólf	Hvítur	<i>Skjálfandafljót. Gæsafljallalína norðan Skútustaðahrepps. Jökulsá á Fjöllum.</i>
23. Öxarfjarðarhólf	Grænn	<i>Jökulsá á Fjöllum, Hólsfjallalína austan Fjalla- og Öxarfjarðarhreppa. Slétulína sunnan Melrakkasléttu.</i>
24. Sléttuhólf	Gulur	<i>Melrakkaslétta norðan Slétulínu.</i>
25. Norðausturl.hólf	Fjólublár	<i>Slétulína, Hólsfjallalína, Jökulsá á Fjöllum, Jökulsá á Brú.</i>
26. Héraðshólf	Ljósbrúnn	<i>Jökulsá á Brú, Lagarfljót, „Hallormsstaðalína“, Jökulsá í Fljótsdal.</i>
27. Austfjarðahólf	Bleikur	<i>Lagarfljót frá ósum að Grímsá og Reyðarfjarðarlína frá Grímsá um Sandfell og Áreyjatind í Reyðarfjörð.</i>
28. Suðurfjarðahólf	Ljósblár	<i>Reyðarfjarðarlína, „Hallormsstaðalína úr Grímsá“, Jökulsá í Fljótsdal, Hamarsá í Hamarsfirði og Hornafjarðarfljót (eystri kvísl).</i>
29. Suðursveitarhólf	Svartur	<i>Hornafjarðarfljót og Jökulsá á Breiðamerkursandi.</i>
30. Óræfahólf	Hvítur	<i>Jökulsá á Breiðamerkursandi og Skeiðarársandslína við Sandgýgjukvísl.</i>
31. Síðuhólf	Bleikur	<i>Skeiðarársandslína, Skaftá, Eldhraunslína úr Skaftá í Kúðafljót.</i>
32. Skaftártunguhólf	Fjólublár	<i>Eldhraunslína, Skaftá, Tungnaá, Kýlingalína við Kirkjufellsvatn.</i>
33. Álftavershólf	Dökkblár	<i>Hólmsárlína. Kúðafljót og Hólmsá, Mælifellslína á Mælifellssandi, Mýrdalssandslína úr Moldheiði í Blautukvísl.</i>
34. Mýrdalshólf	Gulur	<i>Mýrdalssandslína og Sólheimasandslína vestan Jökulsár.</i>
35. Rangárvallahólf	Grænn	<i>Sólheimasandslína, Markarfljót og Syðri-Emstruá, Mælifellslína, Kýlingalína, Tungnaá, Sprengisandslína, Ytri-Rangá, Þjórsá.</i>
36. Árnesshólf	Ljósblár	<i>Þjórsá, Kjalarlína úr Hofsjökli í Langjökul norðan Hveravalla, Hvítá, Hlíðabæjalína úr Hagavatni í Brúará, Brúará, Hvalfjarðarlína úr Hrúðurkörlum við Þórisjökul í Kvígindisfell, Bláskógalína þaðan í Þingvallavatn vestan Þjóðgarðs, Sogslína þ.e. Þingvallavatn, Sog og Ölfusá til ósa.</i>

## Viðauki II:

Litamerking búfjár á Íslandi  
Svæðaskipting

Tilraunastöðin á Keldum  
og Sauðfjárveikivarnir.

## Varnarsvæði:

1. Landnámshólf
2. Borgarfjarðarhólf syðra
3. Borgarfjarðarhólf norðra
4. Mýrahólf
5. Hnappadalshólf
6. Snæfellsnesshólf
7. Dalahólf syðra
8. Dalahólf norðra
9. Steingrímsfjarðarhólf
10. Reykjanesshólf
11. Miðvestfirðarhólf
12. Vestfirðarólf
13. Rauðasandshólf
14. Arnarfjarðarhólf
15. Miðfjarðarhólf
16. Vatnsnesshólf
17. Húnahólf
18. Skagahólf
19. Skagafjarðarhólf
20. Eyjafjarðarhólf vestra
21. Eyjafjarðarhólf eystra
22. Skjálífundahólf
23. Óxarfjarðarhólf
24. Sleituþólf
25. Norðausturlandshólf
26. Héraðshólf
27. Austfirðarhólf
28. Suðurfjarðarhólf
29. Suðursveitarhólf
30. Örfælahólf
31. Siðuhólf
32. Skaftártunguhólf
33. Álftavershólf
34. Mýrdalshólf
35. Rangárvallahólf
36. Arnesshólf