

AUGLÝSING

um landfræðileg mörk öryggis- og varnarsvæða.

1. gr.

Samkvæmt 2. mgr. 12. gr. varnarmálalaga nr. 34/2008 ber ráðherra að auglýsa landfræðileg mörk öryggis- og varnarsvæða.

2. gr.

Öryggissvæði eru á Keflavíkurflugvelli, Miðnesheiði, Bolafjalli, Gunnólfsvíkurfjalli, Stokknesi og í Helguvík.

Varnarsvæði er í Grindavík.

Í fylgiskjölum með auglýsingu þessari er að finna hnitaskrár öryggis- og varnarsvæða ásamt yfirlitsmyndum.

3. gr.

Auglýsing þessi er birt á grundvelli 2. mgr. 12. gr. varnarmálalaga nr. 34/2008 og k-liðar, 2. töluliðar, 7. gr. forsetaúrskurðar um skiptingu stjórnarmálefna milli ráðuneyta í Stjórnarráði Íslands nr. 71/2013 og öðlast þegar gildi.

Utánríkisráðuneytinu, 30. júlí 2015.

Gunnar Bragi Sveinsson.

Stefán Haukur Jóhannesson.

Fylgiskjal a.**Öryggissvæðið á Keflavíkurflugvelli.**

Hnitaskrá:

Heiti	Austur	Norður
AB01	319946,603	391873,316
AB02	321622,385	391793,255
AB03	321622,385	391240,856
AB04	322378,786	390989,641
AB05	323169,638	389792,557
AB06	323205,804	389419,399
AB07	323522,182	389401,366
AB08	323587,485	390547,099
AB09	324124,036	390288,093
AB10	324106,44	390252,189
AB11	324198,775	390204,646
B01	319827,67	389383,871
B02	321978,654	389281,11
B03	322006,082	389269,107
B04	323209,982	389250,866
B05	323323,716	389148,684
B06	323994,109	389177,526
B07	324125,808	389114,707
B08	324316,501	389481,295
B09	324360,475	389504,031
B10	324358,347	389610,685
B11	324340,333	389646,733
B12	324224,056	389671,202
B13	324122,12	389723,824
B14	324121,449	389797,302
B15	324171,565	390086,068
B16	324189,885	390138,49
B17	324216,227	390195,671
B18	325569,767	396664,603
B19	325656,696	396691,705
B20	325669,415	396648,760
B21	325773,208	396682,675
B22	325776,004	396709,769
B23	325801,678	396727,681
B24	325859,741	396709,902

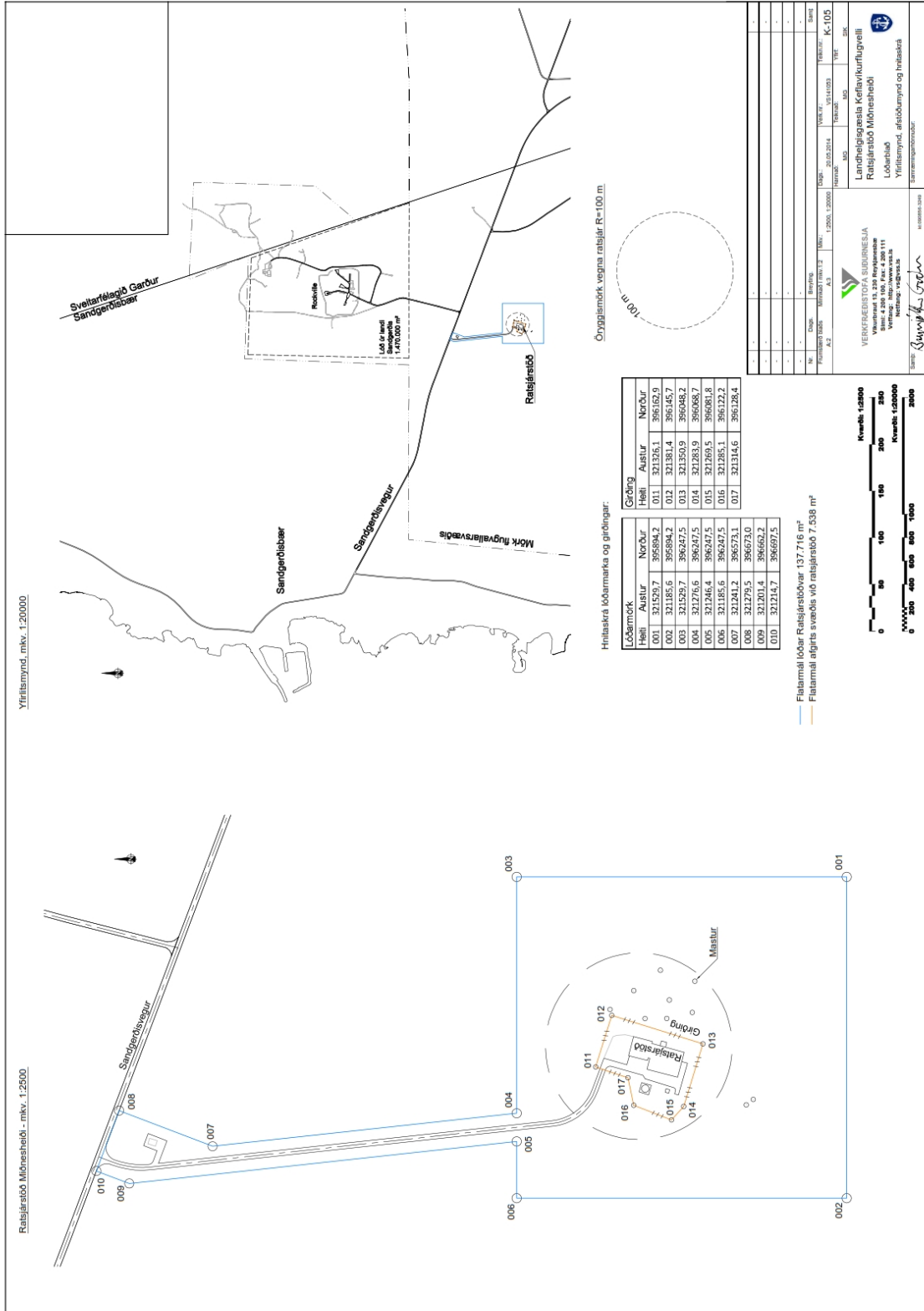
Heiti	Austur	Norður
B25	325911,174	396747,527
B26	325909,924	396835,814
B27	325825,132	396946,252
B28	325786,830	396954,461
B29	325712,232	397054,980
B30	325615,561	397240,866
B31	325572,669	397299,139
B32	325331,458	397120,996
B33	325456,237	396951,335
B34	325393,296	396904,490
B35	326281,328	396075,472
B36	326239,033	396116,986
B37	326269,612	396148,390
B38	326372,348	396099,948
B39	321529,711	395894,240
B40	321185,608	395894,248
B41	321529,711	396247,477
B42	321276,560	396247,477
B43	321246,384	396247,477
B44	321185,608	396247,477
B45	321241,242	396573,051
B46	321279,450	396673,047
B47	321201,395	396662,197
B48	321214,728	396697,467
B49	325040,755	391313,644
B50	325099,843	391314,167
B51	325162,591	391250,373
B52	325162,591	391220,568
B53	325100,889	391156,251
B54	325040,755	391157,296
B55	3239318,174	3905656,521
B56	3239839,892	3906741,848
B57	3240848,425	3906257,083
B58	3240326,707	3905171,756

Fylgiskjal b.**Öryggissvæðið á Miðnesheiði.**

Hnitaskrá:

Lóðarmörk		
Heiti	Austur	Norður
001	321529,7	395894,2
002	321185,6	395894,2
003	321529,7	396247,5
004	321276,6	396247,5
005	321246,4	396247,5
006	321185,6	396247,5
007	321241,2	396573,1
008	321279,5	396673,0
009	321201,4	396662,2
010	321214,7	396697,5

Girðing		
Heiti	Austur	Norður
011	321326,1	396162,9
012	321381,4	396145,7
013	321350,9	396048,2
014	321283,9	396068,7
015	321269,5	396081,8
016	321285,1	396122,2
017	321314,6	396128,4



Fylgiskjal c.**Öryggissvæðið í Helguvík.**

Hnitaskrá:

Lóðarmörk		
Heiti	Austur	Norður
001	325331,0	397122,0
002	325572,6	397301,1
003	325614,4	397245,4
004	325715,2	397051,8
005	325784,9	396955,9
006	325823,9	396948,9
007	325909,3	396837,9
008	325910,2	396749,8
009	325859,3	396712,6
010	325802,4	396728,2
011	325775,7	396709,9
012	325772,7	396683,3
013	325669,4	396648,9
014	325656,7	396691,7
015	325569,5	396664,5
016	325392,3	396905,4
017	325455,9	396951,9
018	326287,7	396080,4
019	326281,5	396093,8
020	326265,9	396093,9
021	326253,1	396131,4
022	326269,6	396148,4
023	326372,3	396099,9
024	325040,8	391313,6
025	325099,8	391314,2
026	325162,6	391250,4
027	325162,6	391220,6
028	325100,9	391156,3
029	325040,8	391157,3

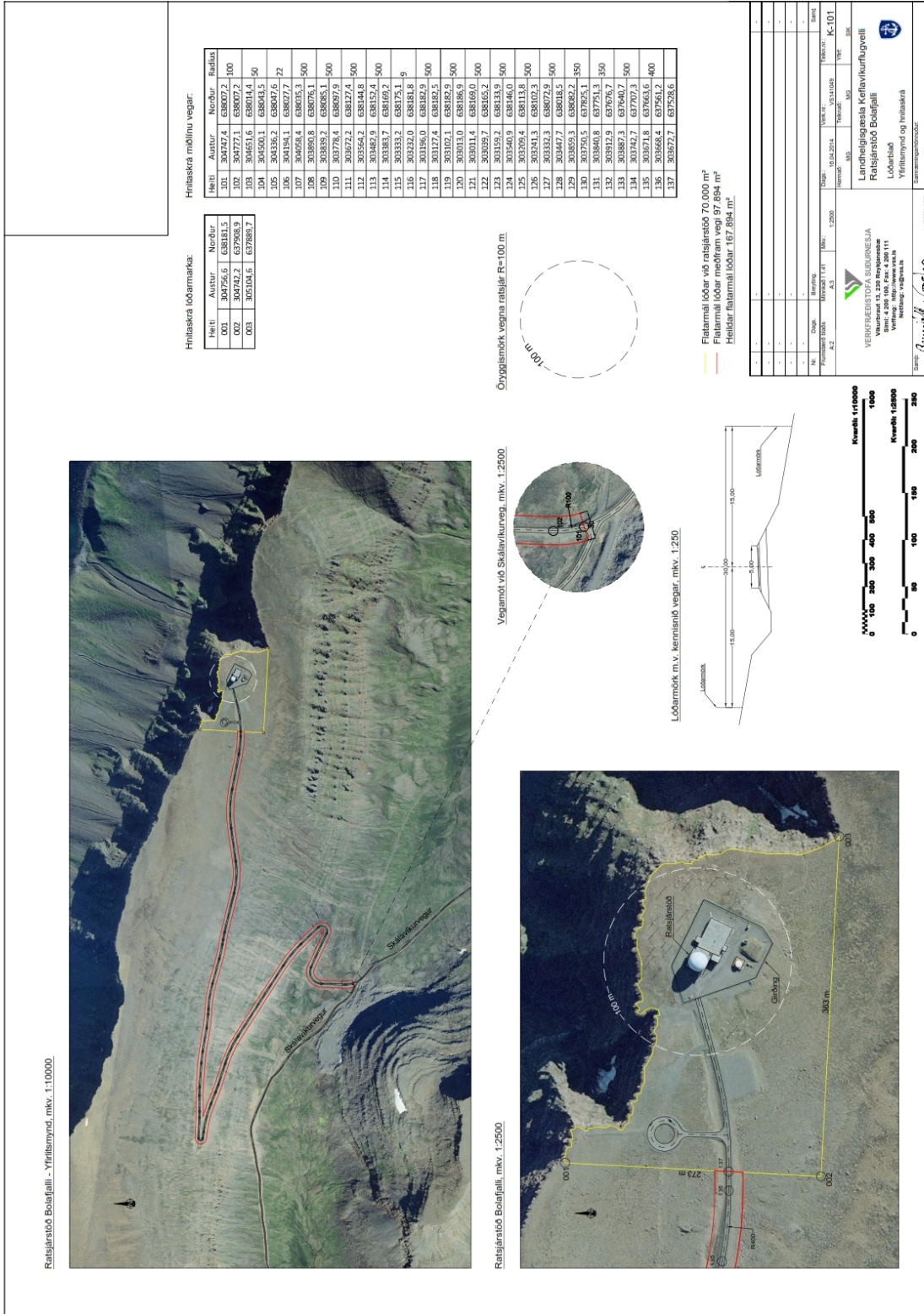
Olíulögn		
Tengibrunnur - Birgðastöð		
Heiti	Austur	Norður
101	323524,2	392850,9
102	323456,5	395902,2
103	325758,1	396662,5
104	325762,1	396688,6
Birgðastöð - Helgurvíkurhöfn		
Heiti	Austur	Norður
105	325779,1	396732,5
106	325816,5	396681,7
107	325899,1	396707,7
108	326055,2	396627,4
109	326207,9	396198,9
110	326259,9	396146,2
111	326253,2	396139,4
112	326259,4	396133,3
Tengibrunnur - Austurstöð		
Heiti	Austur	Norður
113	324010,8	392812,5
114	324343,4	392506,8
115	324538,0	392232,0
116	324747,7	391807,4
117	324917,2	391479,8
118	324903,1	391244,8
119	325040,8	391236,5

Fylgiskjal d.**Öryggissvæðið á Bolafjalli.**

Hnitaskrá:

Heiti	Austur	Norður
001	304756,6	638181,5
002	304742,2	637908,9
003	305104,6	637889,7

Heiti	Austur	Norður	Rádíus
101	304747,4	638007,2	100
102	304727,1	638007,2	
103	304651,6	638014,4	50
104	304500,1	638043,5	
105	304336,2	638047,6	22
106	304194,1	638027,7	
107	304058,4	638035,3	500
108	303890,8	638076,1	
109	303839,2	638085,1	500
110	303778,4	638097,9	
111	303672,2	638127,4	500
112	303564,2	638144,8	
113	303482,9	638152,4	500
114	303383,7	638169,2	
115	303333,2	638175,1	9
116	303232,0	638181,8	
117	303196,0	638182,9	500
118	303127,4	638182,5	
119	303102,1	638182,9	500
120	303013,0	638186,9	
121	303011,4	638169,0	500
122	303039,7	638165,2	
123	303159,2	638133,9	500
124	303540,9	638146,0	
125	303209,4	638113,8	500
126	303241,3	638102,3	
127	303332,3	638072,9	500
128	303447,7	638018,5	
129	303859,3	638082,2	350
130	303750,5	637825,1	
131	303840,8	637751,3	350
132	303912,9	637676,7	
133	303887,3	637640,7	500
134	303742,7	637707,3	
135	303671,8	637663,6	400
136	303668,4	637561,2	
137	303672,7	637528,6	

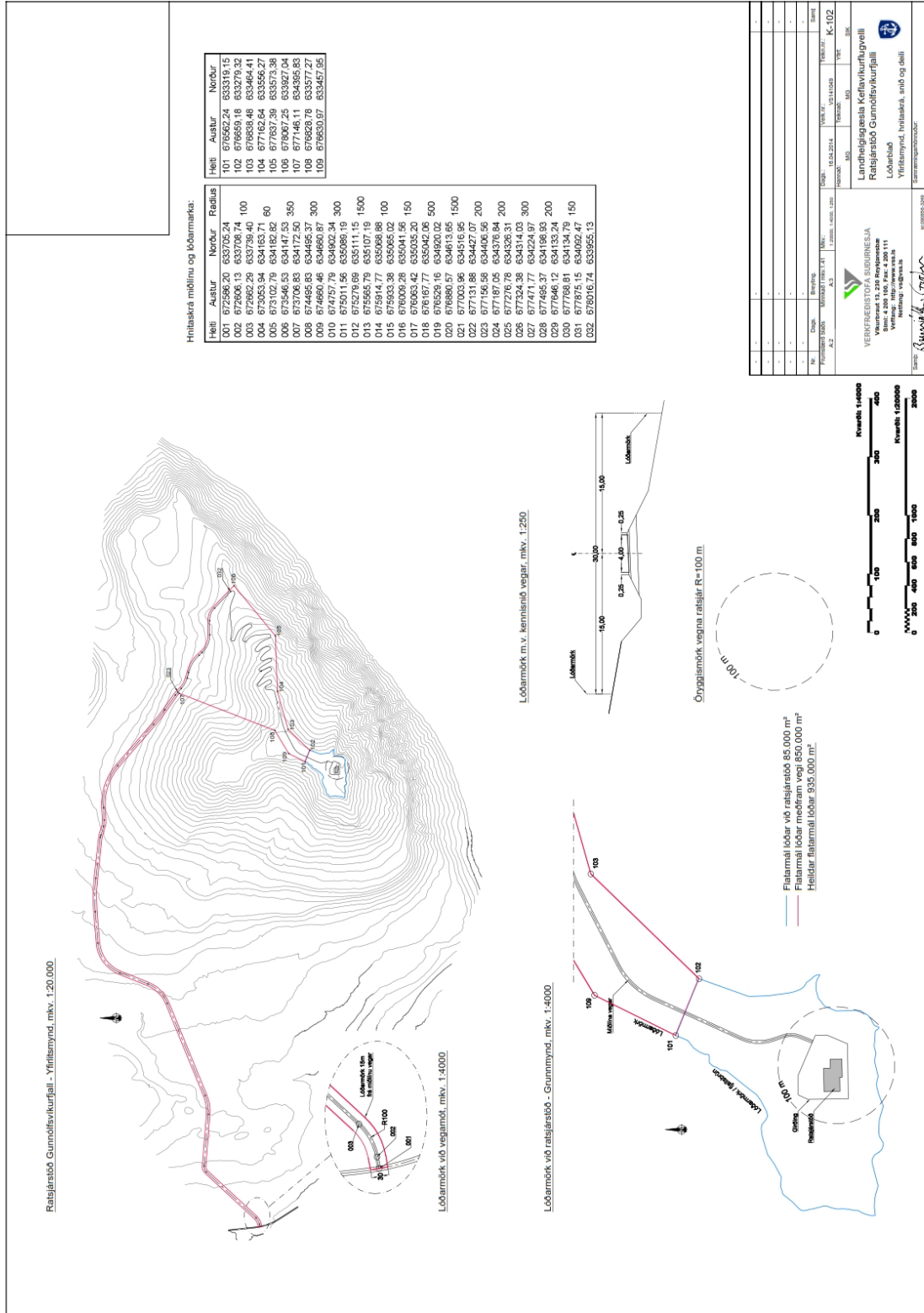


Fylgiskjal e.**Öryggissvæðið á Gunnólfsvíkurfjalli.**

Hnitaskrá:

Heiti	Austur	Norður	Radíus
001	672586,20	633705,24	
002	672606,13	633708,74	100
003	672662,29	633739,40	
004	673053,94	634163,71	60
005	673102,79	634182,82	
006	673546,53	634147,53	350
007	673706,83	634172,50	
008	674495,83	634495,37	300
009	674660,46	634660,87	
010	674757,79	634902,34	300
011	675011,56	635089,19	
012	675279,69	635111,15	1500
013	675565,79	635107,19	
014	675914,77	635068,88	100
015	675933,38	635065,02	
016	676009,28	635041,56	150
017	676063,42	635035,20	
018	676167,77	635042,06	500
019	676529,16	634920,02	
020	676880,57	634613,65	1500
021	677003,96	634516,95	
022	677131,88	634427,07	200
023	677156,58	634406,56	
024	677187,05	634376,84	200
025	677276,78	634326,31	
026	677324,38	634314,03	300
027	677471,77	634224,97	
028	677495,37	634198,93	200
029	677646,12	634133,24	
030	677768,81	634134,79	150
031	677875,15	634092,47	
032	678016,74	633955,13	

Heiti	Austur	Norður
101	676562,24	633319,15
102	676659,18	633279,32
103	676838,48	633464,41
104	677162,64	633556,27
105	677637,39	633573,38
106	678067,25	633927,04
107	677146,11	634395,83
108	676828,78	633577,27
109	676630,97	633457,95



Fylgiskjal f.**Öryggissvæðið á Stokksnesi.**

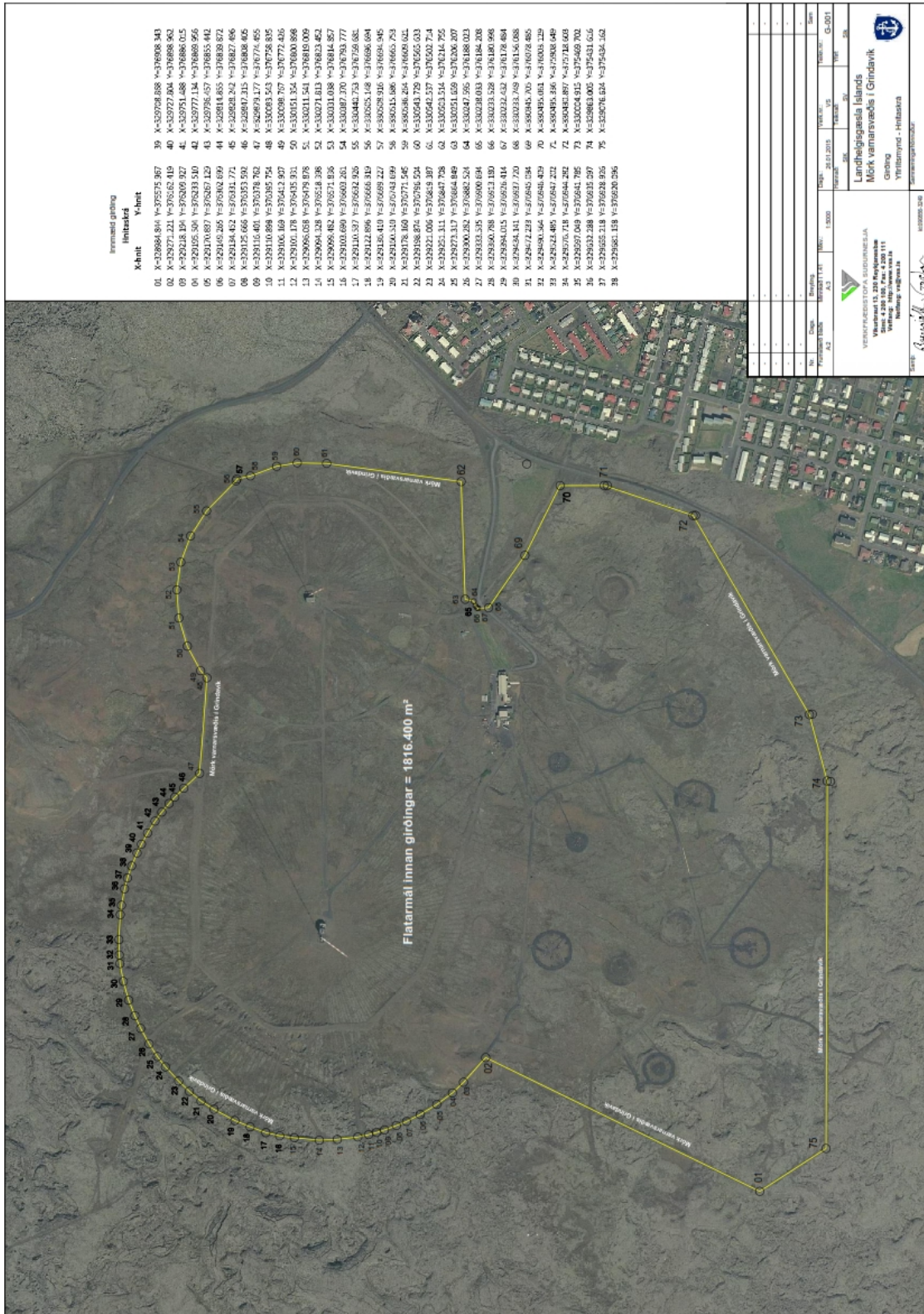
Hnitaskrá:

Heiti	Austur	Norður
Ný lóðarmörk		
001	695555,5	422108,6
002	695483,4	421839,7
003	695532,2	421417,6
Eldri lóðarmörk		
011	695457,0	422974,7
012	695149,3	422974,7
013	694167,9	421953,1
014	694167,9	421313,6
Girðing - Ratsjárstöð		
021	695637,18	421809,53
022	695683,04	421682,89
023	695678,14	421789,98
024	695774,98	421639,08
025	695745,74	421578,08
026	695729,28	421567,49
027	695706,15	421579,52
028	695688,45	421600,55
029	695682,47	421630,45
030	695657,71	421630,45
031	695583,10	421696,80
Girðing - Vatnsból		
101	692800	424175
102	692807	424182
103	692819	424181
104	692823	424175
105	692811	424164

Fylgiskjal g.**Varnarsvæðið við Grindavík.**

Hnitaskrá	
X-hnit	Y-hnit
01	X=328984.844 Y=375575.967
02	X=329271.221 Y=376162.419
03	X=329218.194 Y=376209.927
04	X=329195.504 Y=376233.510
05	X=329170.837 Y=376267.129
06	X=329149.265 Y=376302.699
07	X=329134.452 Y=376331.771
08	X=329125.666 Y=376353.592
09	X=329116.401 Y=376378.762
10	X=329110.898 Y=376395.754
11	X=329106.169 Y=376412.907
12	X=329101.178 Y=376435.931
13	X=329096.058 Y=376479.878
14	X=329094.328 Y=376518.398
15	X=329099.482 Y=376571.836
16	X=329103.690 Y=376603.261
17	X=329110.537 Y=376632.926
18	X=329122.896 Y=376666.319
19	X=329136.410 Y=376699.227
20	X=329160.510 Y=376743.699
21	X=329178.160 Y=376771.545
22	X=329198.874 Y=376796.504
23	X=329221.006 Y=376819.387
24	X=329251.311 Y=376847.708
25	X=329273.317 Y=376864.849
26	X=329300.282 Y=376882.524
27	X=329333.535 Y=376900.694
28	X=329360.788 Y=376913.180
29	X=329394.015 Y=376926.414
30	X=329434.141 Y=376937.720
31	X=329472.233 Y=376945.034
32	X=329490.564 Y=376946.409
33	X=329523.485 Y=376947.202
34	X=329576.718 Y=376944.282
35	X=329597.049 Y=376941.785
36	X=329632.288 Y=376935.097
37	X=329655.218 Y=376928.926
38	X=329681.158 Y=376920.096

Hnitaskrá	
X-hnit	Y-hnit
39	X=329708.868 Y=376908.343
40	X=329727.804 Y=376898.962
41	X=329751.488 Y=376886.015
42	X=329777.134 Y=376869.956
43	X=329796.457 Y=376855.442
44	X=329814.855 Y=376839.872
45	X=329828.242 Y=376827.496
46	X=329847.315 Y=376808.405
47	X=329879.177 Y=376774.455
48	X=330083.543 Y=376758.835
49	X=330098.767 Y=376772.426
50	X=330151.354 Y=376800.898
51	X=330211.541 Y=376819.009
52	X=330271.813 Y=376823.452
53	X=330331.038 Y=376814.857
54	X=330387.370 Y=376793.777
55	X=330440.753 Y=376759.681
56	X=330505.148 Y=376696.694
57	X=330508.916 Y=376694.945
58	X=330515.686 Y=376665.753
59	X=330536.264 Y=376609.621
60	X=330543.729 Y=376565.633
61	X=330542.537 Y=376502.714
62	X=330503.514 Y=376214.755
63	X=330251.659 Y=376206.207
64	X=330247.595 Y=376188.023
65	X=330238.033 Y=376184.208
66	X=330233.528 Y=376180.998
67	X=330232.432 Y=376178.484
68	X=330233.749 Y=376156.088
69	X=330345.705 Y=376078.485
70	X=330495.061 Y=376003.129
71	X=330495.336 Y=375908.649
72	X=330430.897 Y=375718.603
73	X=330004.915 Y=375469.702
74	X=329863.005 Y=375431.616
75	X=329076.624 Y=375434.162



B-deild – Útgáfud.: 14. ágúst 2015