

AUGLÝSING

um landfræðileg mörk öryggis- og varnarsvæða.

1. gr.

Samkvæmt 2. mgr. 12. gr. varnarmálalaga nr. 34/2008 ber ráðherra að auglýsa landfræðileg mörk öryggis- og varnarsvæða.

Samkvæmt 1. mgr. 1. gr. laga nr. 176/2006 ber ráðherra að auglýsa ytri mörk og skiptingu öryggis- og varnarsvæðisins á Keflavíkurflugvelli í flugvallarsvæði og öryggissvæði.

2. gr.

Öryggissvæði eru á Keflavíkurflugvelli, Miðnesheiði, Bolafjalli, Gunnólfsvíkurfjalli, Stokknesi og í Helguvík.

Varnarsvæði er í Grindavík.

Í fylgiskjölum með auglýsingu þessari er að finna hnitaskrár öryggis- og varnarsvæða ásamt yfirlitsmynd og skiptingu Keflavíkurflugvallar í flugvallarsvæði (svæði A) og öryggissvæði (svæði B).

3. gr.

Auglýsing þessi er birt á grundvelli 2. mgr. 12. gr. varnarmálalaga nr. 34/2008 og 1. mgr. 1. gr. laga nr. 176/2006 um ráðstafanir í kjölfar samnings við Bandaríkin um skil á varnarsvæðinu á Keflavíkurflugvelli, sbr. k-lið 2. töluliðar 10. gr. forsetaúrskurðar um skiptingu stjórnarmálefna milli ráðuneyta í Stjórnarráði Íslands nr. 119/2018.

Auglýsingin öðlast þegar gildi. Frá sama tíma falla úr gildi auglýsingar nr. 38/2007, 519/2007, 1263/2007 um að hluti varnarsvæðisins á Keflavíkurflugvelli skuli tekin í borgaraleg not og auglýsing nr. 720/2015 um landfræðileg mörk öryggis- og varnarsvæða.

Utanríkisráðuneytinu, 27. ágúst 2021.

Guðlaugur Þór Þórðarson.

Martin Eyjólfsson.

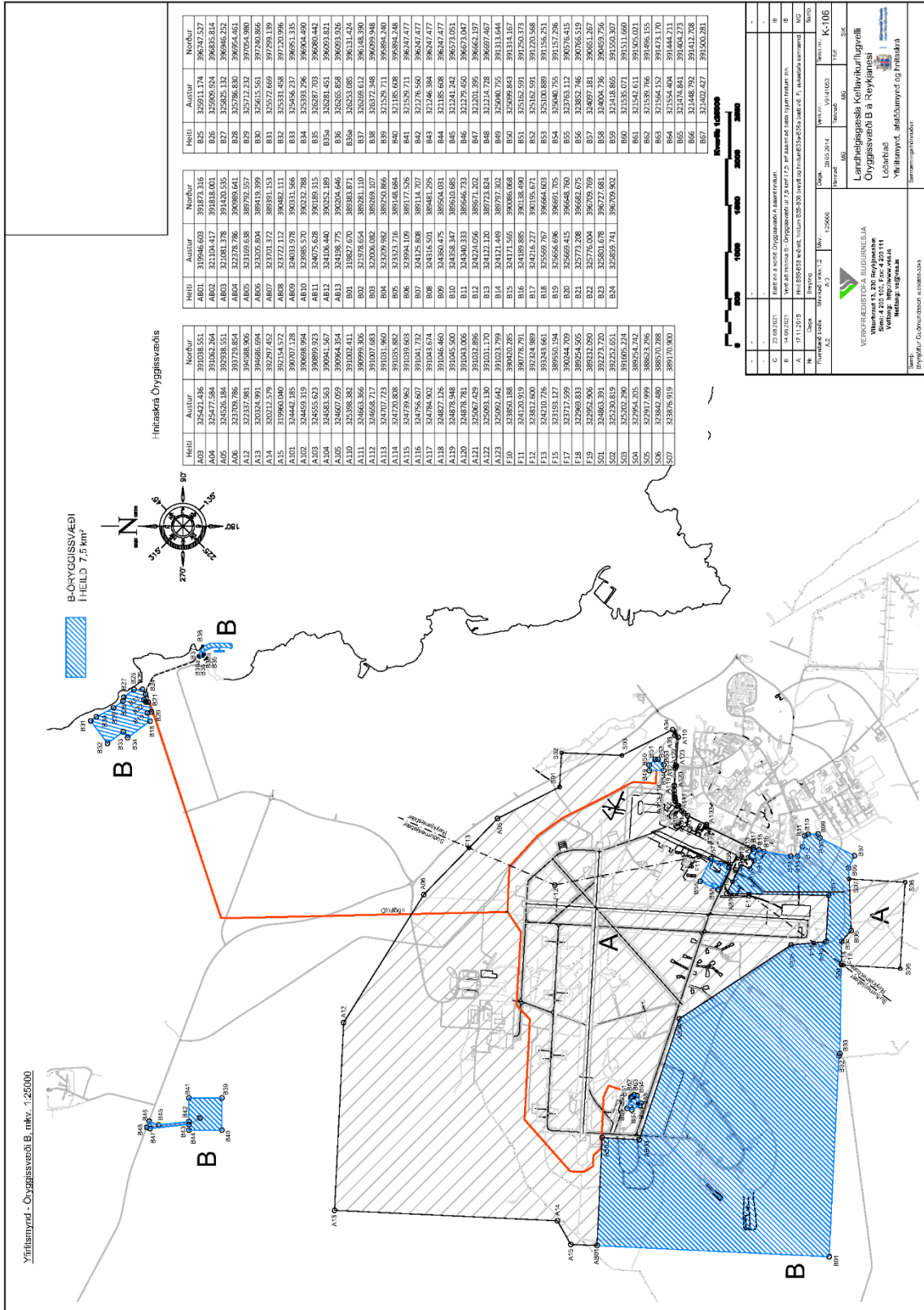
Fylgiskjal a.**Öryggissvæði og flugvallarsvæði á Keflavíkurflugvelli.**

Hnitaskrá:

Heiti	Austur	Norður
AB01	319946,603	391873,316
AB02	321104,417	391818,001
AB03	321081,378	391420,535
AB04	322378,786	390989,641
AB05	323169,638	389792,557
AB06	323205,804	389419,399
AB07	323701,372	389391,153
AB08	323722,112	390482,111
AB09	324033,978	390331,566
AB10	323985,570	390232,788
AB11	324075,628	390189,315
AB12	324106,440	390252,189
AB13	324198,775	390204,646
B01	319827,670	389383,871
B02	321978,654	389281,110
B03	322006,082	389269,107
B04	323209,982	389250,866
B05	323323,716	389148,684
B06	323994,109	389177,526
B07	324125,808	389114,707
B08	324316,501	389481,295
B09	324360,475	389504,031
B10	324358,347	389610,685
B11	324340,333	389646,733
B12	324224,056	389671,202
B13	324122,120	389723,824
B14	324121,449	389797,302
B15	324171,565	390086,068
B16	324189,885	390138,490
B17	324216,227	390195,671
B18	325569,767	396664,603
B19	325656,696	396691,705
B20	325669,415	396648,760
B21	325773,208	396682,675
B22	325776,004	396709,769
B23	325801,678	396727,681
B24	325859,741	396709,902

Heiti	Austur	Norður
B25	325911,174	396747,527
B26	325909,924	396835,814
B27	325825,132	396946,252
B28	325786,830	396954,461
B29	325712,232	397054,980
B30	325615,561	397240,866
B31	325572,669	397299,139
B32	325331,458	397120,996
B33	325456,237	396951,335
B34	325393,296	396904,490
B35	326287,703	396080,442
B35a	326281,451	396093,821
B36	326265,858	396093,926
B36a	326253,085	396131,424
B37	326269,612	396148,390
B38	326372,348	396099,948
B39	321529,711	395894,240
B40	321185,608	395894,248
B41	321529,711	396247,477
B42	321276,560	396247,477
B43	321246,384	396247,477
B44	321185,608	396247,477
B45	321241,242	396573,051
B46	321279,450	396673,047
B47	321201,395	396662,197
B48	321214,728	396697,467
B49	325040,755	391313,644
B50	325099,843	391314,167
B51	325162,591	391250,373
B52	325162,591	391220,568
B53	325100,889	391156,251
B54	325040,755	391157,296
B55	323763,112	390576,415
B56	323852,746	390766,519
B57	324097,181	390651,267
B58	324004,736	390459,756
B59	321418,865	391550,307
B60	321535,071	391511,660
B61	321542,611	391505,021
B62	321539,766	391496,155
B63	321564,152	391473,170
B64	321554,404	391444,211
B65	321474,841	391404,273
B66	321448,792	391412,708
B67	321402,427	391500,281

Heiti	Austur	Norður
A03	325421.436	391038.551
A04	325477.584	391062.264
A05	324526.184	392938.551
A06	323709.786	393729.854
A12	322337.981	394588.906
A13	320324.991	394686.694
A14	320212.579	392297.452
A15	319960.040	392154.572
A101	324442.185	390707.128
A102	324459.319	390698.994
A103	324555.623	390899.923
A104	324583.563	390941.567
A105	324607.059	390964.354
A110	325398.382	391002.411
A111	324663.366	390999.306
A112	324658.717	391007.683
A113	324707.723	391031.960
A114	324720.808	391035.882
A115	324739.962	391039.603
A116	324756.607	391041.732
A117	324784.902	391043.674
A118	324827.126	391046.460
A119	324878.948	391045.500
A120	324878.781	391043.006
A121	325067.429	391032.896
A122	325093.130	391031.170
A123	325092.642	391023.799
F10	323850.188	390420.285
F11	324120.919	390778.791
F12	323812.600	392324.989
F13	324210.726	393243.661
F15	323193.127	389550.194
F17	323717.599	390244.709
F18	322969.833	389254.505
F19	322952.906	389232.090
S01	324863.391	392273.720
S02	325230.819	392252.651
S03	325202.290	391605.224
S04	322954.205	389254.742
S05	322917.999	388623.296
S06	323842.480	388570.288
S07	323876.919	389170.900



VERNFRÆÐISDÖÐA BUDINGAELLA
 Landfræðisvæði B á Reykjanesi
 Leiknabás
 Veiðingurvegur 111
 Veiðingurvegur 111
 Veiðingurvegur 111

Stærð: 20,0 x 20,0 cm
 Mál: 1:25000
 Dátum: 20.08.2014
 Væðingur: Veiðingurvegur 111
 Væðingur: Veiðingurvegur 111
 Væðingur: Veiðingurvegur 111

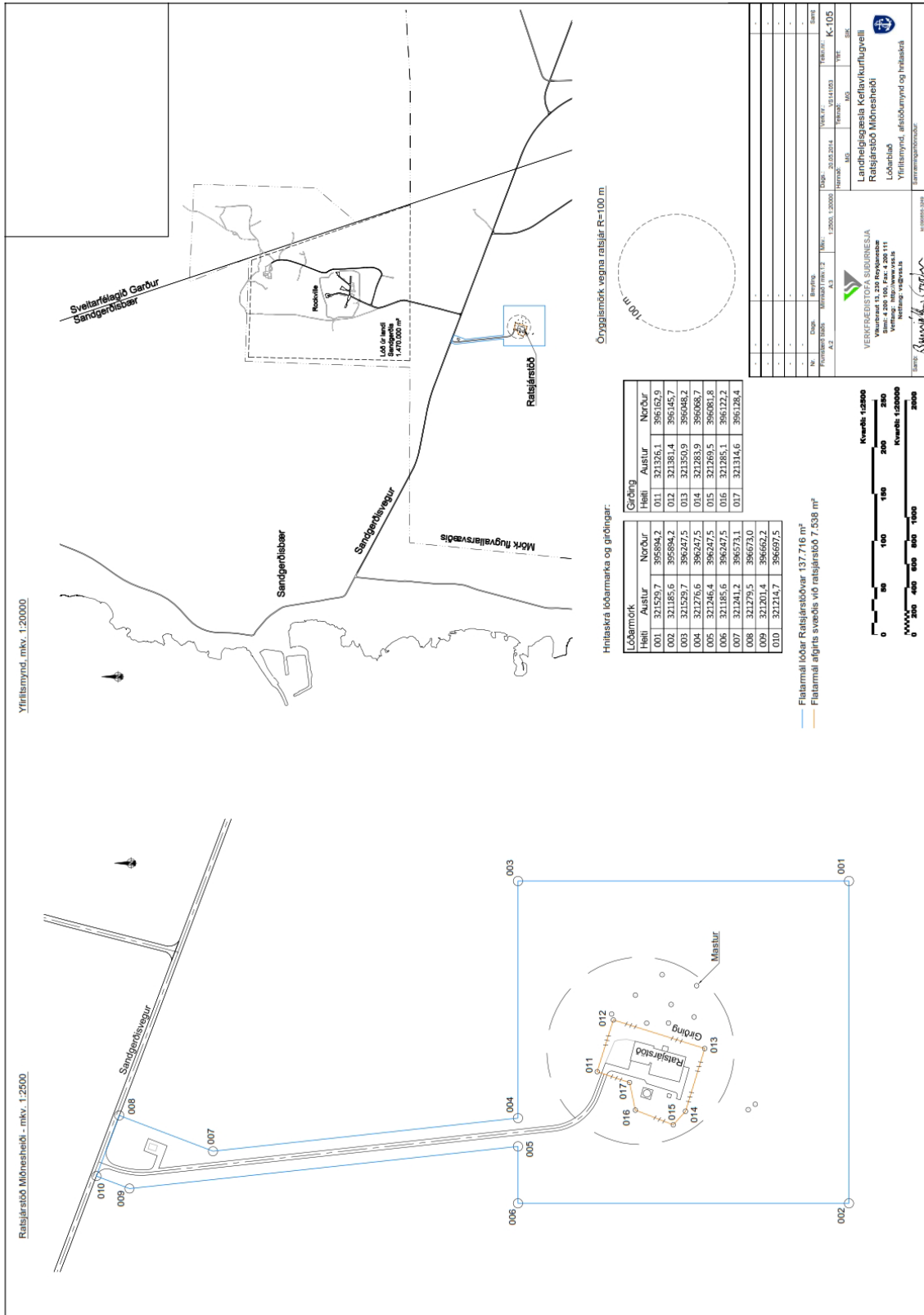
Stærð: 20,0 x 20,0 cm
 Mál: 1:25000
 Dátum: 20.08.2014
 Væðingur: Veiðingurvegur 111
 Væðingur: Veiðingurvegur 111
 Væðingur: Veiðingurvegur 111

Fylgiskjal b.**Öryggissvæðið á Miðnesheiði.**

Hnitaskrá:

Lóðarmörk		
Heiti	Austur	Norður
001	321529,7	395894,2
002	321185,6	395894,2
003	321529,7	396247,5
004	321276,6	396247,5
005	321246,4	396247,5
006	321185,6	396247,5
007	321241,2	396573,1
008	321279,5	396673,0
009	321201,4	396662,2
010	321214,7	396697,5

Girðing		
Heiti	Austur	Norður
011	321326,1	396162,9
012	321381,4	396145,7
013	321350,9	396048,2
014	321283,9	396068,7
015	321269,5	396081,8
016	321285,1	396122,2
017	321314,6	396128,4



Fylgiskjal c.**Öryggissvæði í Helguvík.**

Hnitaskrá:

Lóðarmörk		
Heiti	Austur	Norður
001	325331,458	397120,996
002	325572,669	397299,139
003	325615,561	397240,866
004	325712,232	397054,980
005	325786,830	396954,461
006	325825,132	396946,252
007	325909,924	396835,814
008	325911,174	396747,527
009	325859,741	396709,902
010	325801,678	396727,681
011	325776,004	396709,769
012	325773,208	396682,675
013	325669,414	396648,759
014	325656,695	396691,705
015	325569,767	396664,603
016	325393,296	396904,490
017	325456,237	396951,335
018	326287,703	396080,442
019	326281,451	396093,821
020	326265,858	396093,926
021	326253,087	396131,418
022	326269,612	396148,390
023	326372,348	396099,948
B49	325040,755	391313,644
B50	325099,843	391314,167
B51	325162,591	391250,373
B52	325162,591	391220,568
B53	325100,889	391156,251
B54	325040,755	391157,296

Oliulögn		
Tengibrunnur – Birgðastöð		
Heiti	Austur	Norður
101	323524,173	392850,860
102	323456,476	395902,159
103	325758,102	396662,454
104	325762,078	396688,577
Birgðastöð – Helguvíkurhöfn		
Heiti	Austur	Norður
105	325779,077	396732,513
106	325816,533	396681,675
107	325899,064	396707,684
108	326055,171	396627,382
109	326207,859	396198,898
110	326259,910	396146,244
111	326253,211	396139,369
112	326259,433	396133,307
Tengibrunnur – Austurstöð		
Heiti	Austur	Norður
113	324010,756	392812,462
114	324343,402	392506,791
115	324537,999	392232,005
116	324747,733	391807,358
117	324917,200	391479,766
118	324903,115	391244,756
119	325040,755	391236,507

Fylgiskjal d.**Öryggissvæðið á Bolafjalli.**

Hnitaskrá:

Heiti	Austur	Norður
001	304756,6	638181,5
002	304742,2	637908,9
003	305104,6	637889,7

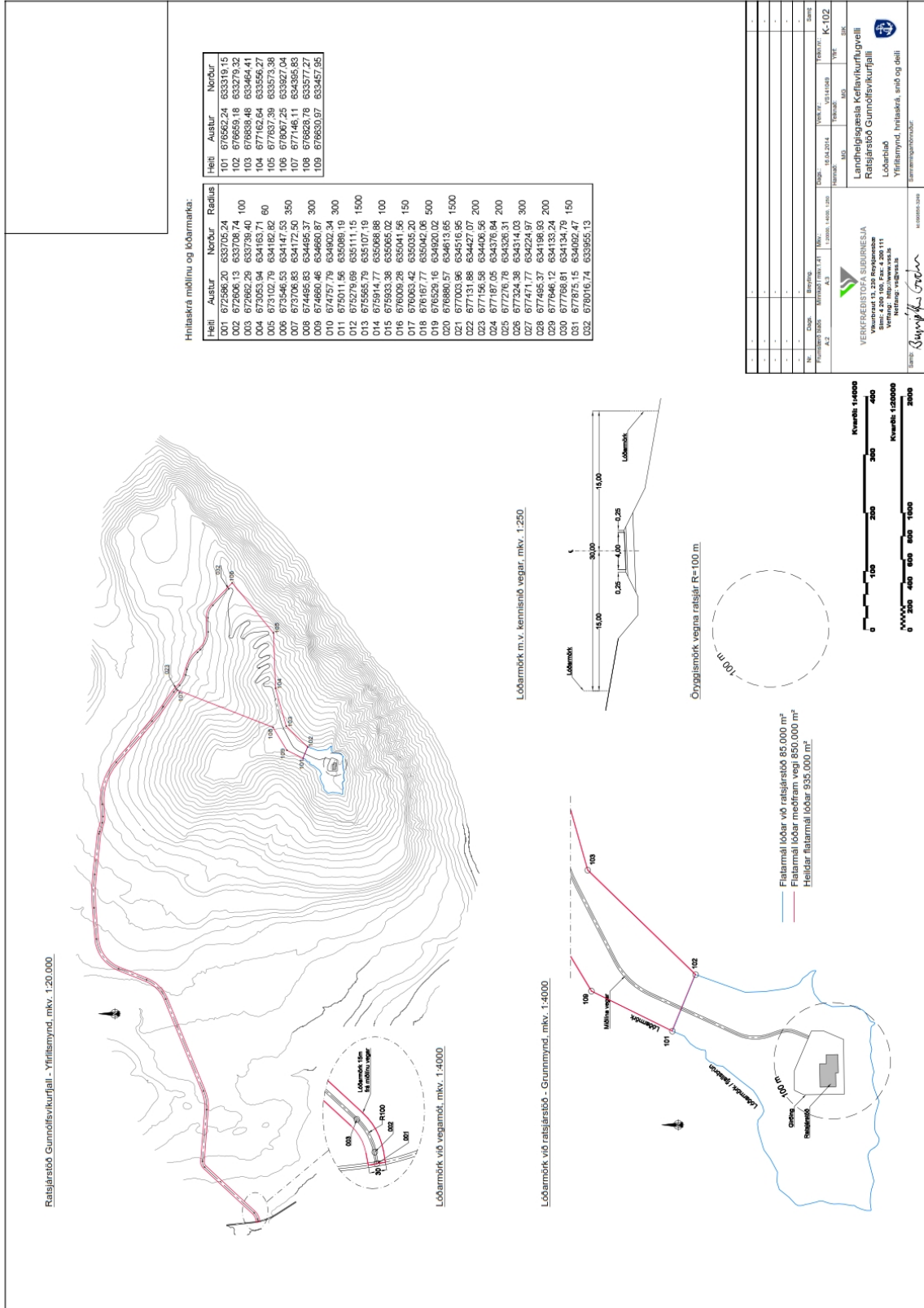
Heiti	Austur	Norður	Rádus
101	304747,4	638007,2	100
102	304727,1	638007,2	
103	304651,6	638014,4	50
104	304500,1	638043,5	
105	304336,2	638047,6	22
106	304194,1	638027,7	
107	304058,4	638035,3	500
108	303890,8	638076,1	
109	303839,2	638085,1	500
110	303778,4	638097,9	
111	303672,2	638127,4	500
112	303564,2	638144,8	
113	303482,9	638152,4	500
114	303383,7	638169,2	
115	303333,2	638175,1	9
116	303232,0	638181,8	
117	303196,0	638182,9	500
118	303127,4	638182,5	
119	303102,1	638182,9	500
120	303013,0	638186,9	
121	303011,4	638169,0	500
122	303039,7	638165,2	
123	303159,2	638133,9	500
124	303540,9	638146,0	
125	303209,4	638113,8	500
126	303241,3	638102,3	
127	303332,3	638072,9	500
128	303447,7	638018,5	
129	303859,3	638082,2	350
130	303750,5	637825,1	
131	303840,8	637751,3	350
132	303912,9	637676,7	
133	303887,3	637640,7	500
134	303742,7	637707,3	
135	303671,8	637663,6	400
136	303668,4	637561,2	
137	303672,7	637528,6	

Fylgiskjal e.**Öryggissvæðið á Gunnólfsvíkurfjalli.**

Hnitaskrá:

Heiti	Austur	Norður	Rádíus
001	672586,20	633705,24	
002	672606,13	633708,74	100
003	672662,29	633739,40	
004	673053,94	634163,71	
005	673102,79	634182,82	60
006	673546,53	634147,53	350
007	673706,83	634172,50	
008	674495,83	634495,37	300
009	674660,46	634660,87	
010	674757,79	634902,34	300
011	675011,56	635089,19	
012	675279,69	635111,15	1500
013	675565,79	635107,19	
014	675914,77	635068,88	100
015	675933,38	635065,02	
016	676009,28	635041,56	150
017	676063,42	635035,20	
018	676167,77	635042,06	500
019	676529,16	634920,02	
020	676880,57	634613,65	1500
021	677003,96	634516,95	
022	677131,88	634427,07	200
023	677156,58	634406,56	
024	677187,05	634376,84	200
025	677276,78	634326,31	
026	677324,38	634314,03	300
027	677471,77	634224,97	
028	677495,37	634198,93	200
029	677646,12	634133,24	
030	677768,81	634134,79	150
031	677875,15	634092,47	
032	678016,74	633955,13	

Heiti	Austur	Norður
101	676562,24	633319,15
102	676659,18	633279,32
103	676838,48	633464,41
104	677162,64	633556,27
105	677637,39	633573,38
106	678067,25	633927,04
107	677146,11	634395,83
108	676828,78	633577,27
109	676630,97	633457,95



Fylgiskjal f.**Öryggissvæðið á Stokksnesi.**

Hnitaskrá:

Heiti	Austur	Norður
Ný lóðarmörk		
001	695555,5	422108,6
002	695483,4	421839,7
003	695532,2	421417,6
Eldri lóðarmörk		
011	695457,0	422974,7
012	695149,3	422974,7
013	694167,9	421953,1
014	694167,9	421313,6
Girðing – Ratsjárstöð		
021	695637,18	421809,53
022	695683,04	421682,89
023	695678,14	421789,98
024	695774,98	421639,08
025	695745,74	421578,08
026	695729,28	421567,49
027	695706,15	421579,52
028	695688,45	421600,55
029	695682,47	421630,45
030	695657,71	421630,45
031	695583,10	421696,80
Girðing – Vatnsból		
101	692800	424175
102	692807	424182
103	692819	424181
104	692823	424175
105	692811	424164

Fylgiskjal g.**Varnarsvæðið við Grindavík.**

Hnitaskrá:

	X-hnit	Y-hnit
01	X=328984.844	Y=375575.967
02	X=329271.221	Y=376162.419
03	X=329218.194	Y=376209.927
04	X=329195.504	Y=376233.510
05	X=329170.837	Y=376267.129
06	X=329149.265	Y=376302.699
07	X=329134.452	Y=376331.771
08	X=329125.666	Y=376353.592
09	X=329116.401	Y=376378.762
10	X=329110.898	Y=376395.754
11	X=329106.169	Y=376412.907
12	X=329101.178	Y=376435.931
13	X=329096.058	Y=376479.878
14	X=329094.328	Y=376518.398
15	X=329099.482	Y=376571.836
16	X=329103.690	Y=376603.261
17	X=329110.537	Y=376632.926
18	X=329122.896	Y=376666.319
19	X=329136.410	Y=376699.227
20	X=329160.510	Y=376743.699
21	X=329178.160	Y=376771.545
22	X=329198.874	Y=376796.504
23	X=329221.006	Y=376819.387
24	X=329251.311	Y=376847.708
25	X=329273.317	Y=376864.849
26	X=329300.282	Y=376882.524
27	X=329333.535	Y=376900.694
28	X=329360.788	Y=376913.180
29	X=329394.015	Y=376926.414
30	X=329434.141	Y=376937.720
31	X=329472.233	Y=376945.034
32	X=329490.564	Y=376946.409
33	X=329523.485	Y=376947.202
34	X=329576.718	Y=376944.282
35	X=329597.049	Y=376941.785
36	X=329632.288	Y=376935.097
37	X=329655.218	Y=376928.926
38	X=329681.158	Y=376920.096

	X-hnit	Y-hnit
39	X=329708.868	Y=376908.343
40	X=329727.804	Y=376898.962
41	X=329751.488	Y=376886.015
42	X=329777.134	Y=376869.956
43	X=329796.457	Y=376855.442
44	X=329814.855	Y=376839.872
45	X=329828.242	Y=376827.496
46	X=329847.315	Y=376808.405
47	X=329879.177	Y=376774.455
48	X=330083.543	Y=376758.835
49	X=330098.767	Y=376772.426
50	X=330151.354	Y=376800.898
51	X=330211.541	Y=376819.009
52	X=330271.813	Y=376823.452
53	X=330331.038	Y=376814.857
54	X=330387.370	Y=376793.777
55	X=330440.753	Y=376759.681
56	X=330505.148	Y=376696.694
57	X=330508.916	Y=376694.945
58	X=330515.686	Y=376665.753
59	X=330536.264	Y=376609.621
60	X=330543.729	Y=376565.633
61	X=330542.537	Y=376502.714
62	X=330503.514	Y=376214.755
63	X=330251.659	Y=376206.207
64	X=330247.595	Y=376188.023
65	X=330238.033	Y=376184.208
66	X=330233.528	Y=376180.998
67	X=330232.432	Y=376178.484
68	X=330233.749	Y=376156.088
69	X=330345.705	Y=376078.485
70	X=330495.061	Y=376003.129
71	X=330495.336	Y=375908.649
72	X=330430.897	Y=375718.603
73	X=330004.915	Y=375469.702
74	X=329863.005	Y=375431.616
75	X=329076.624	Y=375434.162

